

# میدان ووژ

شناخت و تحلیل فضای شهری



# تاریخچه پاریس

## دوران باستان :

- اولین آثار تمدن دائمی، ۴۲۰۰ سال قبل از میلاد
- یک شهر رومی مبدا به نام لوتیسا

ساخت عمارت هایی نظیر سالن، کاخ، حمام، معبد و آمفی تئاتر

## قرون وسطی

- سال ۴۰۰ میلادی ، پاریس پایتخت فرانک ها
- قرن ۹ مورد هجوم وایکینگ ها قرار گرفت اما تنها سمت چپ رود سن آسیب دید
- گسترش پاریس در سال ۱۳۹۰ توسط شاه فیلیپ دوم و گشایش دانشگاه پاریس، کاخ لوور و کلیسای نوتردام

## رنسانس :

- از زمان فرانسیس اول تا پایان قرن ۱۸
- احداث محور شانزلیزه و احداث گراند بلوار
- شهرسازی رنسانس : ایجاد عناصر منفرد شهری
- فاقد فضای شهری عمومی دارای اهمیت

## انقلاب صنعتی :

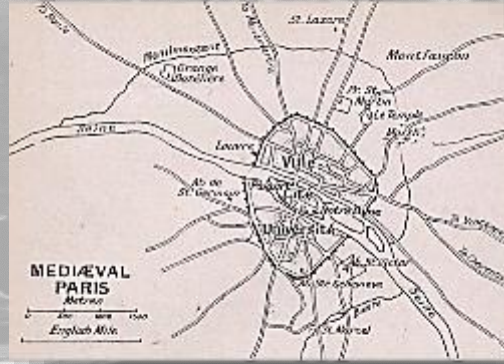
- تاسیس راه آهن در سال ۱۸۴۰
- شروع عملیات بارون هوسمان در سال ۱۸۵۲ و تبدیل خیابان های باریک به عریض

## پاریس مدرن :

- تحت تاثیر تغییرات سده ۱۹
- ارتفاع ساختمان هر خیابان با توجه به عرض آن خیابان



پاریس - ۱۷۰۵



نقشه پاریس  
قرون وسطی



نقشه پاریس  
۱۵۳۰



چشم انداز پاریس امروزی



نگاره ای از شهر پاریس  
۱۴۹۳ میلادی



نمایی از پاریس  
اواخر قرن ۱۹



# الگوی فضای شهری

➤ رود سن ستون فقرات رشد شهر

➤ انشعاب سلسه توسعه های محوری عمود بر

تصاویر در فایل اصلی

آن ( مهم ترین آن گردشگاه انوالید و شان  
دومارس با برج ایفل )

➤ ارتباط انشعابات با شانزلیزه و سایر بلوار ها و

ایجاد شبکه منطقه ای



# معرفی و موقعیت میدان ووژ

## ● Marias



➤ از میدان های قدیمی دوره رونسانس

➤ واقع در شمال شرقی پاریس ، منطقه Marias ، نزدیک میدان باستی

➤ اولین میدان طراحی شده در پاریس و از اولین میدان های

سلطنتی

## ● Place des vosges



Louis Metezeau (1559-1615)  
Jacques Androuet  
Ducerceau (1550-1614)

معماران

1612-1603

زمان ساخت

135\*135 متر / 1.8 هکتار

ابعاد میدان

Louis Metezeau (1559-1615) Jacques Androuet Ducerceau (1550-1614)	معماران
1612-1603	زمان ساخت
135*135 متر / 1.8 هکتار	ابعاد میدان



# ابعاد کالبدی

## • توده و فضا

➤ نسبت توده به فضا بسیار بیشتر است و باعث شده فضا به راحتی قابل تشخیص باشد.



تصویر ۲ بعدی و ۳ بعدی  
در فایل اصلی



# ابعاد کالبدی

• چدمان فضایی

برای مطالب کامل و راهنمای نقشه  
به فایل اصلی مراجعه کنید



1

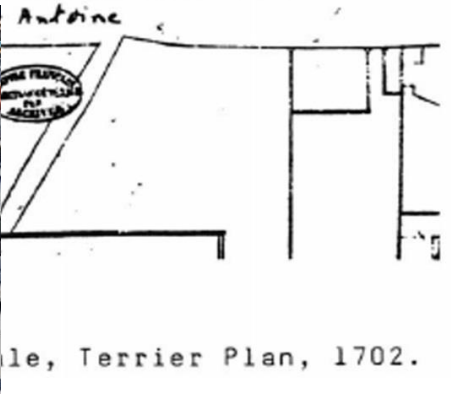
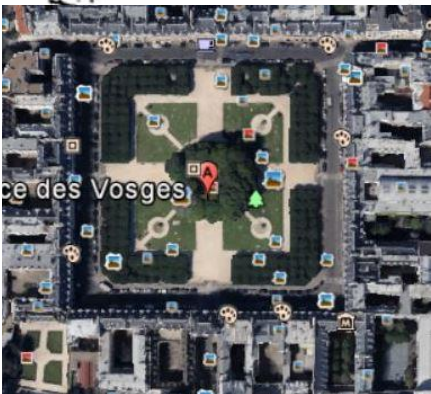
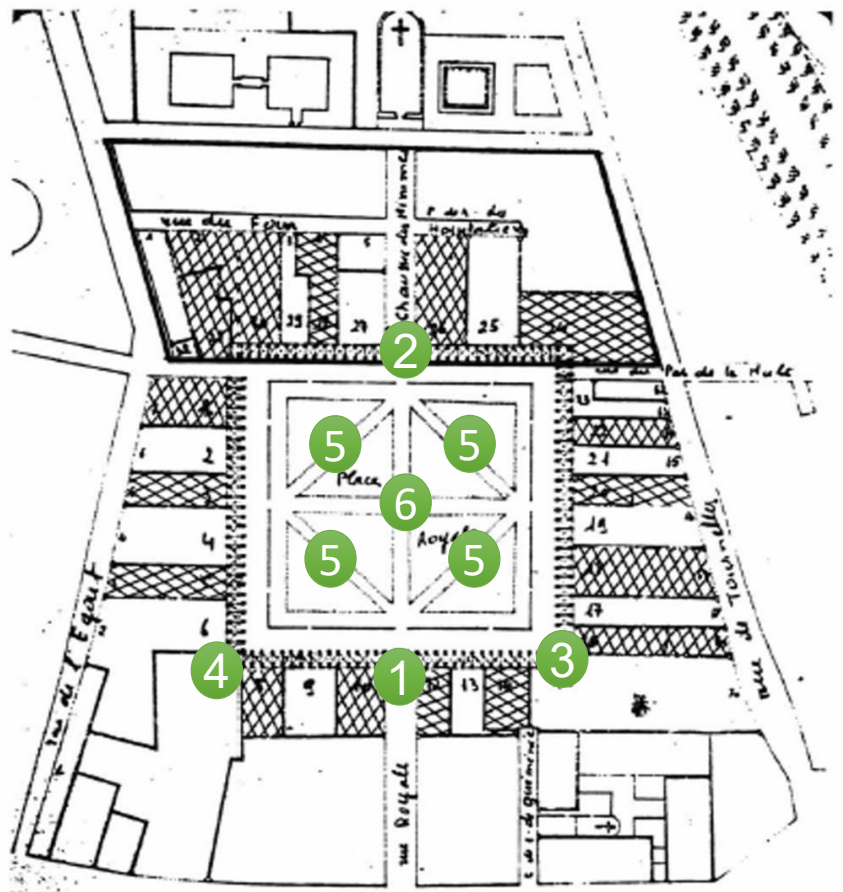
2

3

4

5

6



le, Terrier Plan, 1702.